












Upphandlande organisation

Lantmäteriet
Peter Karlsson

Upphandling

Systemutvecklare till team Sonic
LM2026/093290
Publicerad 2026-06-25 10:20
Sista anbudsdag: 2026-08-14 23:59

Symbolförklaring

- | | |
|---|--|
|  Texten ingår i annonsen |  Texten ingår i kvalificeringen |
|  Texten kommer att ingå i avtalet |  Texten kommer att publiceras i avtalskatalogen |
|  Texten/frågan innehåller krav som måste uppfyllas |  Texten/frågan innehåller ESPD-krav |
|  Frågan är viktad och ingår i utvärderingen |  Frågan är viktad och ingår i utvärderingen |
|  Frågan ställs endast upplysningsvis |  Frågan besvaras av upphandlaren |
|  Frågan är markerad för särskild uppföljning | |

1. Förfrågningsunderlag

1.1 Beskrivning av behovet

1.1.1 Bakgrund

Lantmäteriet är den myndighet som kartlägger Sverige. Till våra uppgifter hör också att registrera och säkra ägandet av alla fastigheter samt hantera deras gränser. Utveckling och IT är en betydelsefull del i Lantmäteriets verksamhet där vi arbetar tillsammans med Lantmäteriets verksamhetsområden i både strategiska, taktiska och operativa frågor. Utveckling och IT:s uppdrag är att bidra till utvecklingen av Lantmäteriets verksamhet genom att tillhandahålla effektiva lösningar och tjänster. Våra ledord för vår verksamhet är verksamhetsnytta, säkerhet, innovation och arbetsglädje. Vi har flera stora intressanta utvecklingsprojekt på gång som alla bidrar till samhällets utveckling och där behöver vi dig!

1.1.2 Uppdraget

Team Sonic är ett agilt leveransteam som behöver förstärkas med en till två seniora utvecklare. Teamet arbetar både i projekt och förvaltning. I teamets leverans ingår informationssäkerdata vilket innebär att det krävs säkerhetsklassning i nivå 2 och man arbetar tillsammans på kontoret.

Teamet arbetar med informationssäkerhet, därav krävs det att man är på plats på kontoret 100%.

Tjänsten är säkerhetsklassad i nivå 2 vilket innebär att Leverantören ska teckna ett säkerhetsskyddsavtal (SUA-avtal) på nivå 2 och konsulten måste vara svensk medborgare samt genomgå en säkerhetsprövning innan uppdraget påbörjas.

För att Kontrakt ska vara giltigt ska även personer i ledande ställning på företaget, VD och Säkerhetschef, genomgå en säkerhetskontroll på nivå en 3 om dessa inte kommer att delta i eller ta del av uppgifter inom uppdraget. Annars ska även dessa genomgå säkerhetskontroll enligt nivå 2.

1.2 Omfattning

Tjänsten är på 100% och sträcker sig till 2027-10-31. Uppdragsstart beräknas ske i slutet av oktober 2026 eller enligt överenskommelse så snart avtalet är tecknat utav båda parter förutsatt att SUA-avtal är undertecknat och registerkontroll är genomförd och godkänd.

1.3 Kompetensområde och roll

Avropsförfrågan avser nedan angivet kompetensområde och roll. Ramavtalsleverantörens förslag på konsult skall motsvara den övergripande angivna rollbeskrivningen.

Kompetensområde nivå 4.

1.4 Avropande myndighet

Avropande myndighet är Lantmäteriet, organisationsnummer 202100-4888. Lantmäteriet är en statlig myndighet som sorterar under Landsbygds- och infrastrukturdepartementet. Lantmäteriet ansvarar för frågor om fastighetsindelning, grundläggande geografisk information och fastighetsinformation, fastighetsinskrivning samt frågor om geodetiska referenssystem. Lantmäteriet har för närvarande ca 2100 medarbetare fördelade på ett 60-tal orter. Av dessa 2100 medarbetare arbetar ca 900 vid huvudkontoret i Gävle.

1.4.1 Lantmäteriets miljöpolicy

Vi bidrar till hållbart ägande och användning av mark och vatten inom ramen för samhällsbyggnad i Sverige och utomlands.

Vi bidrar genom att återkommande uppdatera våra egna miljömål som del i samhällets gemensamma miljömålsarbete.

Hänsyn till miljön ingår som en naturlig del i vår verksamhet. Vårt interna och externa miljöarbete är en viktig del av vår profil.

Vi medverkar aktivt i utvecklingen av de regler som styr det svenska fastighetsväsendet samt plan- och exploateringsprocessen. I vår uppgift ingår att bidra med miljörelaterad fastighetsinformation och geografisk information utifrån samhällets behov.

Vi strävar efter att arbeta resurssnålt och att välja förnyelsebara resurser med bibehållen eller ökad nytta för våra intressenter.

Vi följer gällande lagar och förordningar och lever upp till de förväntningar som samhället ställer på oss.

1.5 Avropsförfrågan

Avrop sker genom förnyad konkurrensutsättning. Avropsförfrågan har i enlighet med Ramavtalet ställts till samtliga leverantörer inom ramavtalsområdet. Det ramavtal som ligger till grund för denna avropsförfrågan är Kammarkollegiets ramavtal "IT-konsulttjänster Resurskonsulter, Delområde 4, Arkitektur och utveckling med ärendenummer/avtalsnummer 23.3-2940-20"

Denna huvudtext samt eventuella bilagor utgör avropsförfrågan. Förtydliganden och kompletteringar under avropet utgör också en del av avropsförfrågan. I detta avrop är det möjligt att lämna anbud på en eller två konsulter. Leveransavtal kommer att tecknas med en eller två Ramavtalsleverantörer som erbjuder det för Lantmäteriet bästa anbudet.

1.6 Avropsprocessen

Avropsprocessen innehåller följande steg:

1. Avropsförfrågan skickas till samtliga leverantörer som innehar aktuellt ramavtal.
2. Under svarstiden finns möjlighet att ställa frågor på denna avropsförfrågan.

3. Anbud inkommer till Lantmäteriet senast sista svarsdatum.
4. Anbudet prövas om samtliga ska-krav är uppfyllda. Fullständig uppfyllnad av ska-kraven innebär att anbudet är kvalificerat till utvärderingsprocessen.
5. Anbudet som kvalificerats utvärderas utifrån angiven utvärderingsmodell. Den anbudsgivare som lämnat ekonomiskt mest fördelaktigt anbud vinner avropsförfrågan.
6. Lantmäteriet fattar tilldelningsbeslut.
7. Lantmäteriet meddelar samtliga anbudsgivare vilken anbudsgivare som tilldelas leveransavtalet.
8. Frivillig avtalsspärr.
9. Leveransavtal tecknas.

1.6.1 Frågor och svar

Om anbudsgivaren upplever förfrågningsunderlaget som oklart eller otydligt i något avseende är det viktigt att Lantmäteriet kontaktas så att missförstånd kan undvikas. Frågor under anbudstiden ska ställas via fråge- och svarsfunktionen i TendSign. Lantmäteriet besvarar frågor enbart via samma funktion.

Fråge- och svarsfunktionen är tillgänglig via annonsen till upphandlingen under "Frågor och svar". De som inte registrerat sig i systemet har skyldighet att själva bevaka eventuella frågor och svar i upphandlingen. Alla som har registrerat sig för att få tillgång till förfrågningsunderlaget får en avisering via e-post om eventuella frågor och svar.

Frågor och svar är en del av förfrågningsunderlaget och frågorna besvaras kontinuerligt.

Sista dag att ställa frågor är: 2026-07-07

Frågor kommer inte att besvaras under veckorna 29 till och med vecka 32.

1.6.2 Förutsättningar för att anta anbud

Anbudsgivaren ska basera sitt anbud på de förutsättningar och krav som anges i detta förfrågningsunderlag. Endast anbud som innehåller efterfrågad information och uppfyller samtliga ställda krav kommer att antas. Ett anbud som är ofullständigt eller som inte accepterar samtliga förutsättningar och krav kommer således inte att antas.

1.6.3 Anbud

Anbud lämnas digitalt via TendSign.

En förutsättning för att anbudet ska beaktas är att det är inkommit i tid till Lantmäteriet enligt angivet datum.

Anbudet ska vara formulerat på svenska. Tekniska fördjupande beskrivningar kan vara på engelska.

Anbudsgivaren är bunden av sitt anbud till och med 2026-11-14.

Om upphandlingen/tilldelningsbeslutet blir föremål för överprövning och tiden enligt ovan överskrids, ska anbudsgivaren vara bunden till sitt anbud till dess att rättsprocessen är avslutad och ett eventuellt ramavtal tecknas. Prisjustering får ske utifrån planerat datum för avtalsstart.

Anbud kan ej återkallas.

1.6.3.1 Kontaktuppgifter säkerhetsskyddsansvarig

Kontaktuppgifter inför kommande säkerhetsskyddsavtal bifogas till anbudet för effektiv hantering efter tilldelning av kontrakt. Vid anlåtande av underleverantör bifogas endast underleverantörens kontaktuppgifter till säkerhetsskyddsansvarig.

Följande uppgifter ska ingå:

- Namn på ansvarig
- Adress
- Telefon
- e-post

Kontaktuppgifter

Fritext



Leverantörskommentar tillåten



1.6.4 Förtydligande och kompletteringar av anbud

Anbudsgivare har att se till att anbudet är komplett och innehåller samtliga begärda uppgifter i föreskriven form. Lantmäteriet har ingen skyldighet att begära att ett ofullständigt anbud förtydligas eller kompletteras. Lantmäteriet har heller ingen rätt att begära detta annat än i undantagsfall, under förutsättning att det kan ske utan risk för särbehandling eller konkurrensbegränsning.

Anbudsgivare kan få rätta uppenbara felskrivningar, felräkningar eller annat uppenbart fel i anbudet om Lantmäteriet så tillåter.

1.6.5 Prövning av anbud

De anbud som uppfyller kraven i avropsförfrågan går vidare till utvärderingen.

1.6.6 Utvärdering av anbud

Lantmäteriet avser anta det anbud som är det ekonomiskt mest fördelaktiga. Utvärderingsmodellen bygger på att kvalitet (samt eventuella övriga icke-ekonomiska kriterier) värderas i absoluta tal (SEK). Utvärderingen av ett anbud är inte beroende av andra anbud och görs alltså helt oberoende av pris och övriga kriterier i andra anbud.

Vid utvärderingen kommer det ekonomiskt mest fördelaktiga anbudet att antas med hänsyn tagen till följande:

Utvärderingspris = Anbudspris minus summan för de uppfyllda utvärderingskriterierna.

1.6.7 Tilldelningsbeslut

Meddelande om tilldelningsbeslut kommer att publiceras via funktion för tilldelningsbeslut i Tendsign. Tilldelningsbeslut kan även läsas på www.tendsign.com.

Lantmäteriet beaktar 10 dagars frivillig avtalsspärr.

1.7 Avtalsperiod/Avtalstid



Leveransavtal gäller från och med avtalets undertecknande till och med 2027-10-31. Parterna kan därefter komma överens om en förlängning i upp till tre (3) år i enlighet med ramavtalet till i övrigt oförändrade villkor. Skriftligt förlängningsavtal skall därvid upprättas. Med skriftlig avses även meddelande i elektronisk form.

Avtalet kan under avtalstiden sägas upp med 1 månads varsel.

1.8 Leveransavtal och omfattning

Lantmäteriet avser att efter avrop teckna leveransavtal med vinnande anbudsgivare för leveranser av efterfrågad tjänst till den omfattning som beskrivs i detta förfrågningsunderlag. Avropet avser helheten och anbudsgivare kan således inte lämna in anbud på delar av efterfrågade tjänster. Alternativa anbud accepteras inte.

1.9 Sekretess för uppgift i anbud

Lantmäteriet är en statlig myndighet och verksamheten omfattas därmed av den svenska offentlighetsprincipen. Det innebär att alla handlingar normalt ska vara tillgängliga för den som önskar ta del av dem. Den som lämnar anbud i denna upphandling måste vara införstådd med att denna aspekt ingår som en förutsättning i samarbetet med Lantmäteriet. Absolut sekretess gäller för

anbudet till dess beslut fattats och tilldelningsbeslutet offentliggjorts. Därefter är huvudregeln att samtliga handlingar rörande avropet är offentliga. Enligt Offentlighets- och sekretesslagen (2009:400 (OSL)) kan uppgifter i anbud hemlighållas endast i vissa fall.

Anbudsgivare som önskar att vissa uppgifter inte ska lämnas ut till annan bör i anbudet precisera vilka uppgifter i anbudet sekretess begärs för och utförligt beskriva på vilket sätt det kan innebära skada för anbudsgivaren om uppgifterna lämnas ut. Eventuell begäran om sekretess för i anbud lämnade uppgifter ska därför göras i ett separat dokument som kan registreras och läggas i akten som underlag för sekretessprövning.

Vid varje enskild begäran om utlämning av handlingar gör Lantmäteriet en sekretessprövning. Lantmäteriets ställningstagande i sekretessfrågan grundas helt på bestämmelserna i OSL, dock beaktas de upplysningar som anbudsgivaren lämnar enligt ovan vid sekretessprövning. Om Lantmäteriet finner att förutsättningar för sekretess saknas kommer uppgifterna att lämnas ut. I det fall Lantmäteriet beslutar om att hemlighålla uppgifter kan beslutet överklagas till kammarrätten.

Lantmäteriet vill dock betona att i samband med att tilldelningsbeslutet distribueras kan uppgifter som är relaterade till tilldelningskriterierna komma att offentliggöras såsom prisuppgifter med mera.